



Fuente: Comisión Técnica Sectorial de Albergues y Sistema Nacional de Protección Civil, Prevención y Mitigación de Desastres.

El lunes 10 de octubre de 2022, por la madrugada, la Tormenta Tropical Julia llegó a El Salvador, tras haber tocado tierra nicaragüense el sábado 8 de octubre de 2022 como huracán y luego degradarse a tormenta tropical a medida que continuaba su trayecto¹. Ante esto, el Gobierno de El Salvador declaró Estado de Emergencia el domingo 9 de octubre de 2022, previo a la llegada de la tormenta tropical².

1,829
PERSONAS

↑ 758 Hombres | ↓ 1,071 Mujeres

596
FAMILIAS



53 ALBERGUES TEMPORALES ACTIVOS

POBLACIÓN VULNERABLE: 29 personas (incluye 15 personas con discapacidad y 14 mujeres embarazadas).

ALBERGUES CERRADOS: 78 albergues temporales que se activaron por la tormenta ya han sido cerrados.

Niñez y adolescencia



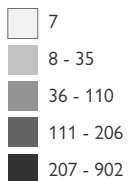
Personas adultas



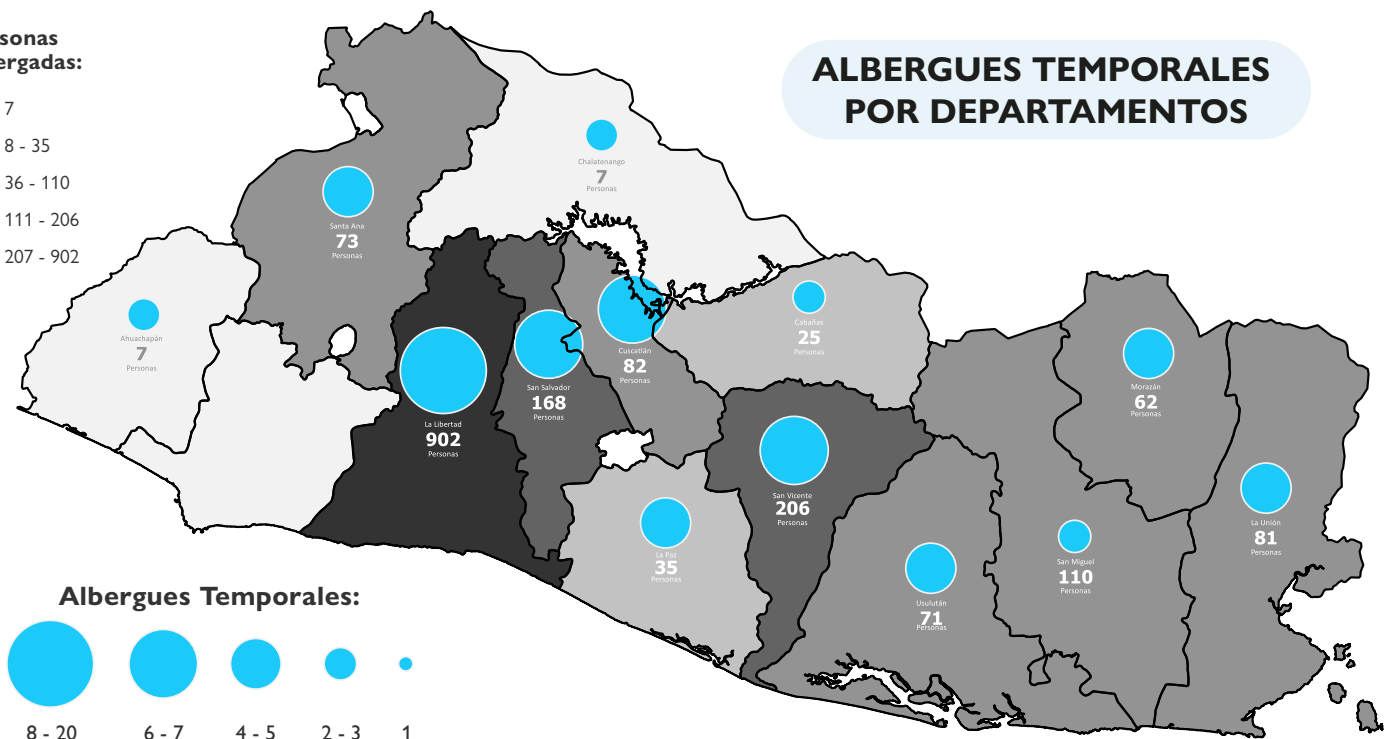
Personas adultas mayores



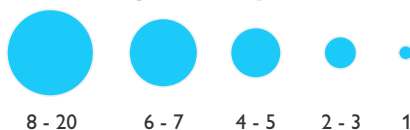
Personas albergadas:



ALBERGUES TEMPORALES POR DEPARTAMENTOS



Albergues Temporales:



1. Fuente: Centro Nacional de Huracanes (NHC, por sus siglas en inglés).
2. Fuente: Asamblea Legislativa de El Salvador.

INFORMACIÓN DE POBLACIÓN EN ALBERGUES TEMPORALES POR MUNICIPIO

| # | Departamento | Municipio | Personas | Familias | Albergues Temp. |
|----|--------------|----------------------------|------------|----------|-----------------|
| 1 | La Libertad | Santa Tecla | 294 | 91 | 3 |
| 2 | San Vicente | Tecoluca | 142 | 50 | 6 |
| 3 | La Libertad | Colón | 131 | 34 | 3 |
| 4 | La Libertad | La Libertad | 126 | 47 | 1 |
| 5 | San Miguel | Chirilagua | 110 | 32 | 1 |
| 6 | La Libertad | Comasagua | 97 | 36 | 3 |
| 7 | La Libertad | Tamanique | 67 | 21 | 2 |
| 8 | La Libertad | Chiltiupán | 64 | 24 | 1 |
| 9 | San Vicente | Tepetitán | 64 | 32 | 1 |
| 10 | Santa Ana | Santa Ana | 59 | 15 | 1 |
| 11 | San Salvador | San Marcos | 58 | 18 | 1 |
| 12 | La Libertad | Talnique | 51 | 14 | 2 |
| 13 | Cuscatlán | San Pedro Perulapán | 48 | 9 | 2 |
| 14 | La Unión | La Unión | 48 | 15 | 1 |
| 15 | Usulután | Alegría | 46 | 12 | 1 |
| 16 | Morazán | Gualococti | 42 | 9 | 2 |
| 17 | San Salvador | Panchimalco | 42 | 42 | 1 |
| 18 | La Unión | El Carmen | 33 | 10 | 1 |
| 19 | San Salvador | Soyapango | 31 | 8 | 1 |
| 20 | Cabañas | Ilobasco | 25 | 6 | 1 |
| 21 | La Paz | Olocuilta | 25 | 6 | 1 |
| 22 | Usulután | Santiago De María | 25 | 8 | 1 |
| 23 | San Salvador | Apopa | 23 | 5 | 1 |
| 24 | La Libertad | San Juan Opico | 22 | 7 | 1 |
| 25 | Morazán | Yamabal | 20 | 6 | 1 |
| 26 | La Libertad | Ciudad Arce | 18 | 6 | 2 |

INFORMACIÓN DE POBLACIÓN EN ALBERGUES TEMPORALES POR MUNICIPIO

| # | Departamento | Municipio | Personas | Familias | Albergues Temp. |
|----|--------------|--------------------------|----------|----------|-----------------|
| 27 | La Libertad | Huizúcar | 17 | 4 | 1 |
| 28 | Cuscatlán | Candelaria | 16 | 3 | 1 |
| 29 | La Libertad | Jicalapa | 15 | 4 | 1 |
| 30 | Cuscatlán | Cojutepeque | 14 | 4 | 1 |
| 31 | San Salvador | San Martín | 14 | 4 | 1 |
| 32 | La Paz | Zacatecoluca | 10 | 1 | 1 |
| 33 | Santa Ana | San Sebastián Salitrillo | 9 | 5 | 1 |
| 34 | Ahuachapán | Apaneca | 7 | 4 | 1 |
| 35 | Chalatenango | La Palma | 7 | 1 | 1 |
| 36 | Santa Ana | El Congo | 5 | 2 | 1 |
| 37 | Cuscatlán | Santa Cruz Michapa | 4 | 1 | 1 |



OIM
ONU MIGRACIÓN

UNIDAD DE INFORMACIÓN
PARA LOS PAÍSES DEL NORTE
DE CENTROAMÉRICA

Este documento no ha sido revisado por OIM Publicaciones.

Este reporte ha sido posible gracias al apoyo del pueblo de los Estados Unidos de América a través de la Agencia de los Estados Unidos para el Desarrollo Internacional (USAID). Los puntos de vista/opiniones de este reporte son responsabilidad de la Organización Internacional para las Migraciones y no reflejan necesariamente los de USAID o los del Gobierno de los Estados Unidos.